

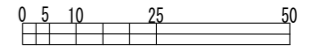
ユーティリティー取合図

S=1:500 (A0)



凡例

名称	面積 (ha)	備考
整備範囲	2.75	(うち左岸0.04ha)



既設電柱 (岡部変電所F21 04 イ 361号)

既設井戸

水道取り合い点 (竣工時: 予定)
都市ガス取り合い点 (竣工時: 予定)

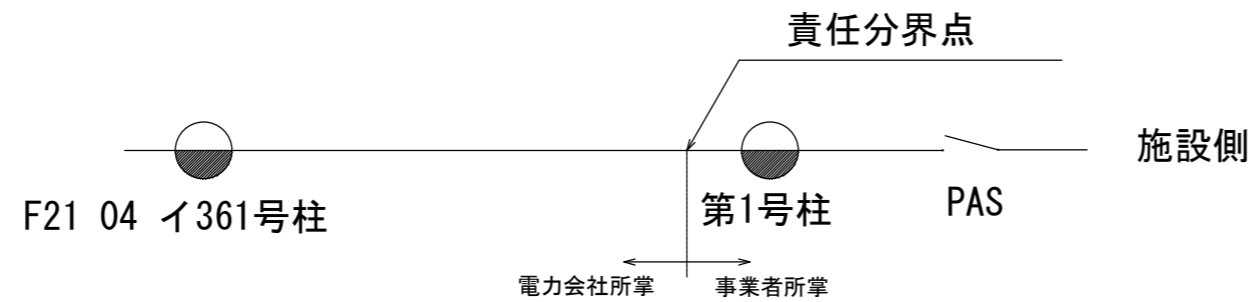
市道 仮宿下付田高田線 (整備中)

電話線は、既設電柱より引き込むものとします。
市道仮宿下付田高田線との接道部のブロック工、擁壁工等は、工事範囲に含まれます (資料5 粗造成計画面の数量には含まれていません。)

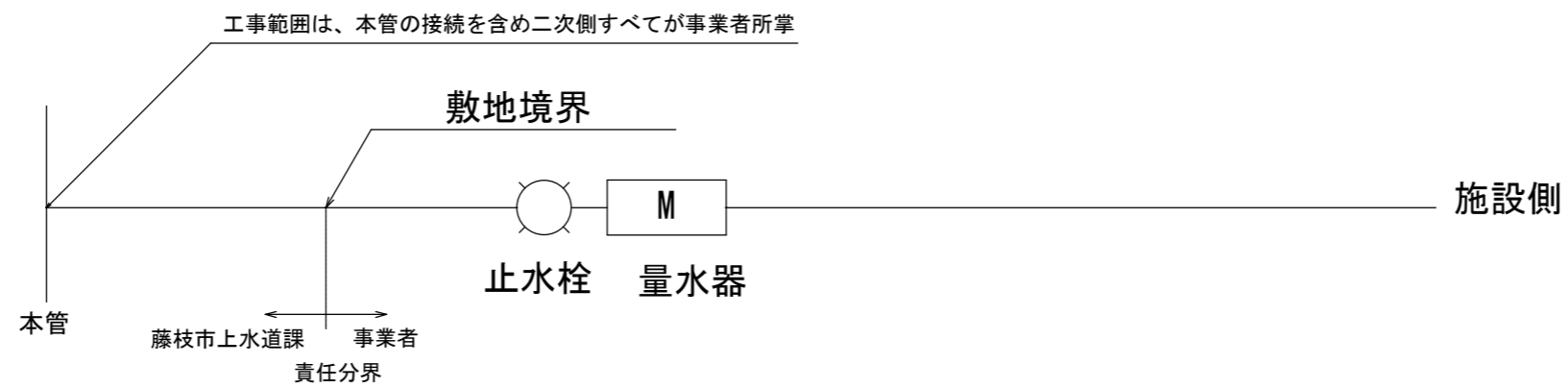
世界測地系

ユーティリティー取合（詳細）

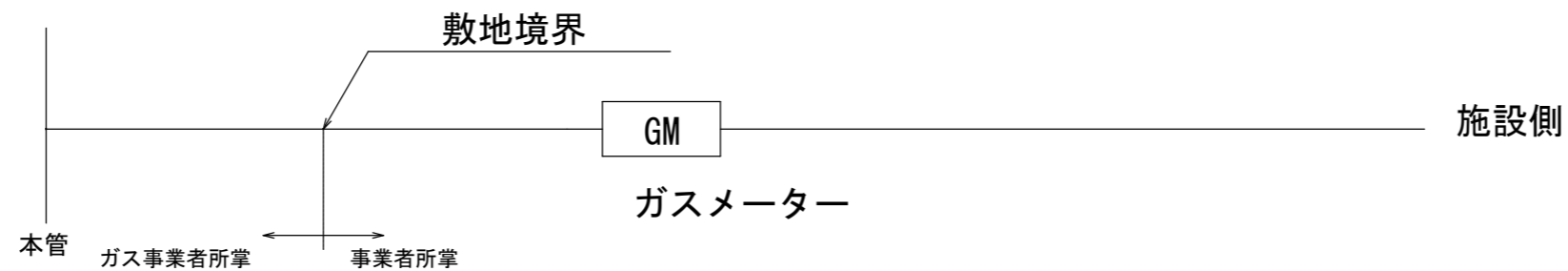
電気



水道（竣工時）



ガス（竣工時）



電話、インターネット回線は、通信事業者の約款に基づくものとし、敷地内の電柱等は工事範囲に含みます。
井戸使用時の用水取合点は、「資料10 既設井戸の諸元および井戸の使用条件について」によるものとします。